



ÅLESUND KOMMUNE

Plan og bygning

Nordplan AS
Apotekergata 9A
6004 ÅLESUND

Saksbehandler
Gudmund Hoel
Tlf 70 16 26 19

Deres ref.

Vår ref.
GHO/16/6445-43/ L13

Dato:
12.09.2017

GODKJENT REGULERINGSENDRING - HESSASKARET NORD BUNKER OIL

Bystyret har i møte 31.08.2017 egengodkjent ovennevnte plan. Dette er en privat plan utarbeidet i dialog med DSB, brannvesenet og plan og bygning. Omfatter bedriften Bunker Oil med nære omgivelser og risikovurderinger og rammer knyttet til eksisterende drift, utvidelse av kai og tanker mot øst, samt endret adkomstløsning for naboområdet i øst. Dagens hovedadkomst til bedriften i vest opprettholdes. Rekkefølgekrav om støydempende tiltak for nærliggende boliger inngår.

Naboer, berørte parter og involverte etater blir her underrettet i eget brev. Plankart er vist på baksiden av brevet og reguleringsbestemmelsene er vedlagt. Komplette saksdokumenter er utlagt på Servicetorget på rådhuset og på kommunens internettside på følgende link:
<http://www.alesund.kommune.no/tjenester/samfunnsplanlegging/arealplanlegging/godkjente-reguleringsplaner>

Vedtak om egengodkjenning er et enkeltvedtak som kan påklages, jf. pbl. § 1-9. Eventuell klage skal settes fram skriftlig for Ålesund kommune **innen 04.10.2017**. Krav om innløsning eller erstatning etter pbl. §§ 15-2 og 15-3, må være framlagt for kommunen senest 3 år etter denne kunngjøringen.

Med hilsen

Gudmund Hoel
overarkitekt

Dokumentet er elektronisk godkjent og har ingen signatur.

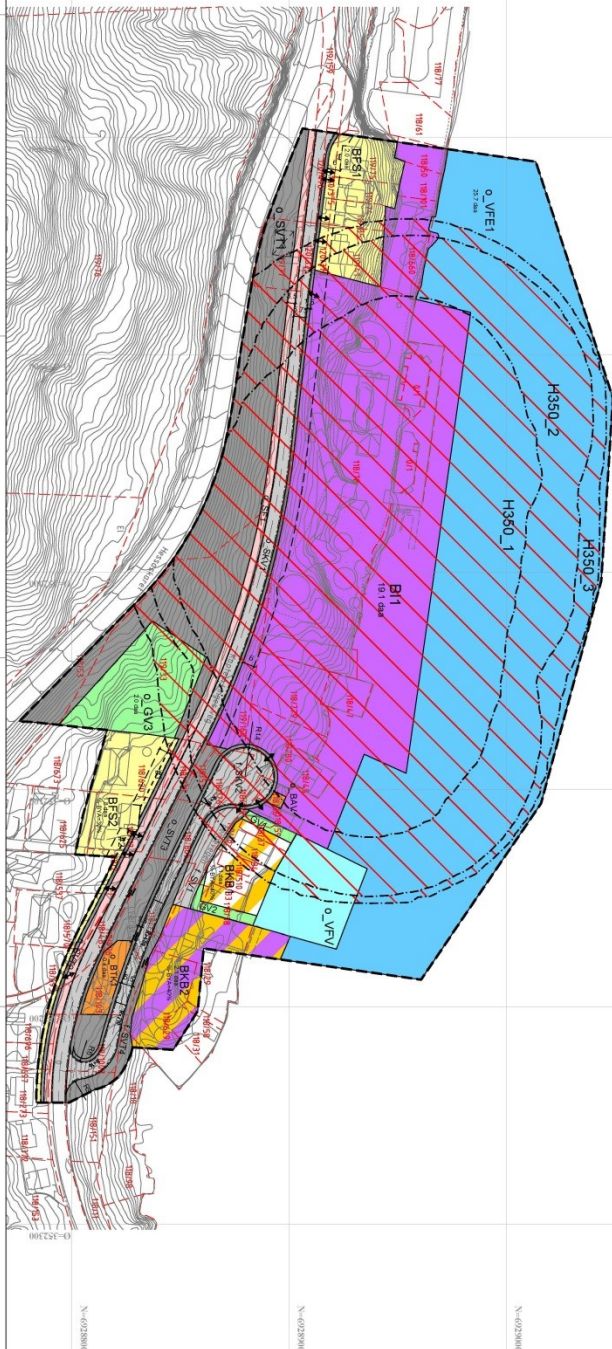
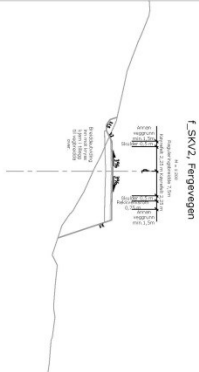
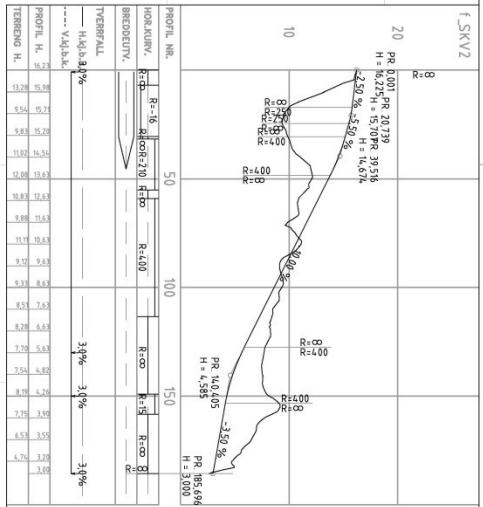
Vedlegg

Reviderte bestemmelser Bunker Oil rev D datert 24.05.2017

Postadresse: Sentralbord
Postboks 1521 Tlf 70 16 20 00
6025 ÅLESUND Faks 70 16 20 01
postmottak@alesund.kommune.no

Besøksadresse:
Keiser Wilhelmsgate 11
www.alesund.kommune.no

Tlf 70 16 20 00 Bankgiro: 4200.49.49999
Faks 70 16 20 01 Å.K.org.: 942.953.119



Teknikforklaring

- §12-7 - Beplantningsmidler**
- §12-8- NR. 1 - Bygning og anlegg
- §12-8
 - §12-9
 - §12-10
 - §12-11
 - §12-12
 - §12-13
 - §12-14
 - §12-15
 - §12-16
 - §12-17
 - §12-18
 - §12-19
 - §12-20
 - §12-21
 - §12-22
 - §12-23
 - §12-24
 - §12-25
 - §12-26
 - §12-27
 - §12-28
 - §12-29
 - §12-30
 - §12-31
 - §12-32
 - §12-33
 - §12-34
 - §12-35
 - §12-36
 - §12-37
 - §12-38
 - §12-39
 - §12-40
 - §12-41
 - §12-42
 - §12-43
 - §12-44
 - §12-45
 - §12-46
 - §12-47
 - §12-48
 - §12-49
 - §12-50
- §12-51- NR. 6 - Drikke- og varme- og avløpsnett og tilhørende anlegg
- §12-52- NR. 3 - Gatenett
- §12-53- Omkretsforhold
- §12-54- NR. 6 - Drikke- og varme- og avløpsnett og tilhørende anlegg
- §12-55 - Vegplantningsmidler
- §12-56 - Vegetasjonsregulering
- §12-57 - Vegetasjonsregulering
- §12-58 - Vegetasjonsregulering
- §12-59 - Vegetasjonsregulering
- §12-60 - Vegetasjonsregulering
- §12-61 - Vegetasjonsregulering
- §12-62 - Vegetasjonsregulering
- §12-63 - Vegetasjonsregulering
- §12-64 - Vegetasjonsregulering
- §12-65 - Vegetasjonsregulering
- §12-66 - Vegetasjonsregulering
- §12-67 - Vegetasjonsregulering
- §12-68 - Vegetasjonsregulering
- §12-69 - Vegetasjonsregulering
- §12-70 - Vegetasjonsregulering
- §12-71 - Vegetasjonsregulering
- §12-72 - Vegetasjonsregulering
- §12-73 - Vegetasjonsregulering
- §12-74 - Vegetasjonsregulering
- §12-75 - Vegetasjonsregulering
- §12-76 - Vegetasjonsregulering
- §12-77 - Vegetasjonsregulering
- §12-78 - Vegetasjonsregulering
- §12-79 - Vegetasjonsregulering
- §12-80 - Vegetasjonsregulering

Kartlegginger

Kilde: Bykartet

Avstusning: 1:1000

Prosjekt: 201606445

Utgivelsesdato: 2016

Forfatter: [navn]

Prosjekt: 201606445

Utgivelsesdato: 2016

Forfatter: [navn]

Prosjekt: 201606445

Utgivelsesdato: 2016

Forfatter: [navn]

Prosjekt	Utgivelsesdato	Forfatter
Reguleringsendring 201606445	2016	[navn]
Reguleringsendring 201606445	2016	[navn]
Reguleringsendring 201606445	2016	[navn]

nordplan

Prosjekt: 201606445

Utgivelsesdato: 2016

Forfatter: [navn]